

«СОГЛАСОВАНО»

А.М. Алакаев  
Глава местной администрации  
городского округа Нальчик

«08» 08 2016г.



«УТВЕРЖДАЮ»

З. Х. Харзинов  
Директор МКОУ  
«СОШ №7»

«08» 08 2016г.

«СОГЛАСОВАНО»

А.Х.Шашев  
Начальник ОГИБДД УМВД РФ  
по г.Нальчику,  
подполковник полиции

« » 2016г.

# ПАСПОРТ

дорожной безопасности образовательного учреждения

**МКОУ «СОШ №7»**

(наименование образовательного учреждения)

2016 г.

## Общие сведения

Муниципальное казенное образовательное учреждение для детей дошкольного и младшего школьного возраста « СОШ №7»

(Наименование ОУ)

Тип ОУ Муниципальное

Юридический адрес ОУ: г.Нальчик, ул. Калюжного, 15

Фактический адрес ОУ: г.Нальчик, ул. Калюжного, 15,

Руководители ОУ:

Директор Харзинов Заур Хасанович 8(8662) 91-49-19

(фамилия, имя, отчество)

(телефон)

Заместитель директора по УВР

Белоусова Елена Николаевна 8(8662) 91-57-41

(фамилия, имя, отчество)

(телефон)

Заместитель директора по УВР

Машукова Мадина Амдуловна 8(8662) 91-57-41

(фамилия, имя, отчество)

(телефон)

Ответственныеработники

муниципального органа: специалист МКУ «Департамент образования местной

администрации г.о. Нальчик Баккуева А.М.

(должность)

(фамилия, имя, отчество)

Ответственные от Госавтоинспекции: старший госинспектор УМВД России  
по г.Нальчик стар. лейтенант полиции Кирпа Р. В.

Ответственные работники за мероприятия по профилактике

детского травматизма: преподаватель-организатор ОБЖ

(должность)

Гергов С.Х.

(фамилия, имя, отчество)

Руководитель или ответственный работник дорожно-эксплуатационной организации, осуществляющей

содержание УДС \*Начальник МКУ УЖКХ и Б-СЗ местной администрации  
по г.Нальчик Киримов В.П.

Количество воспитанников 840

\* Дорожно-эксплуатационные организации, осуществляющие содержание УДС, несут ответственность в соответствии с законодательством Российской Федерации (Федеральный закон «О безопасности дорожного движения» №196-ФЗ, КоАП, Гражданский кодекс).

Наличие уголка по БДД \_\_\_\_\_  
(если имеется, указать место расположения)

Наличие класса по БДД \_\_\_\_\_ нет \_\_\_\_\_  
(если имеется, указать место расположения)

Наличие автогородка (площадки) по БДД \_\_\_\_\_ нет \_\_\_\_\_

Наличие автобусов ОУ \_\_\_\_\_ нет \_\_\_\_\_  
(при наличии автобуса)

Владелец автобуса \_\_\_\_\_ нет \_\_\_\_\_  
(ОУ, муниципальное образование и др.)

Время занятий в ОУ:

1-а смена: 8:30 – 13:40

Телефоны оперативных служб:

**Пожарная служба – 01**

**МВД – 02**

**Скорая помощь – 03**

**УГИБДД – 96-10-00**

**УМВД – 74-09-32**

## Содержание

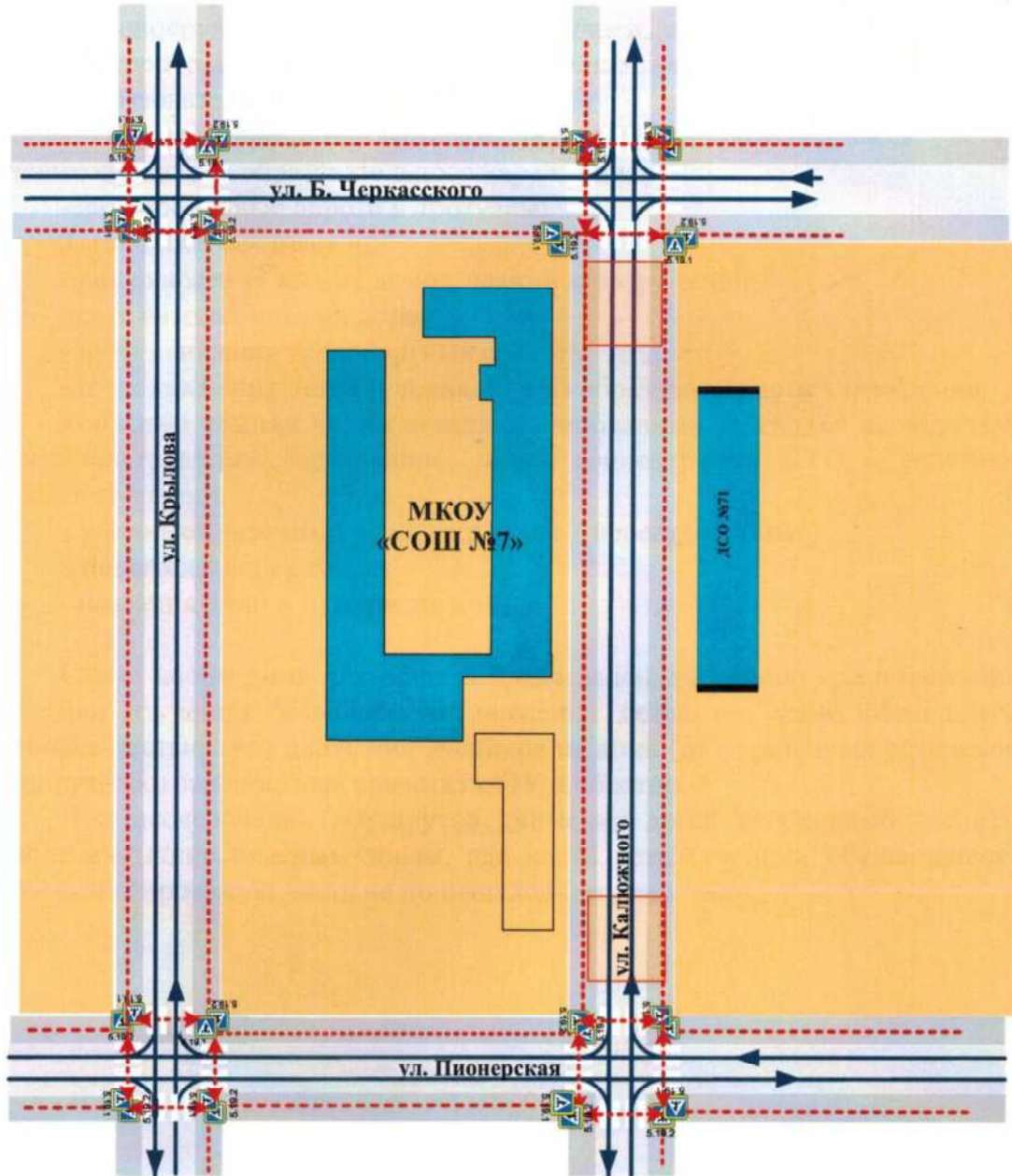
### I. План-схемы ОУ.

- 1) район расположения ОУ, пути движения транспортных средств и детей (учеников, обучающихся);
- 2) организация дорожного движения в непосредственной близости от образовательного учреждения с размещением соответствующих технических средств, маршруты движения детей и расположение парковочных мест;
- 3) маршруты движения организованных групп детей от ОУ к стадиону, парку или к спортивно-оздоровительному комплексу;
- 4) пути движения транспортных средств к местам разгрузки/погрузки и рекомендуемых безопасных путей передвижения детей по территории образовательного учреждения.

### III. Приложения:

# І. План-схемы ОУ.

## План-схема района расположения ОУ, пути движения транспортных средств и детей (учеников)



- жилая застройка
- проезжая часть
- тротуар

- движение транспортных средств
- движение детей (учеников) в (из) образовательное учреждение
- опасные участки

## Рекомендации к составлению план-схемы района расположения ОУ

1. Район расположения образовательного учреждения определяется группой жилых домов, зданий и улично-дорожной сетью с учетом остановок общественного транспорта (выходов из станций метро), центром которого является непосредственно образовательное учреждение;

2. Территория, указанная в схеме, включает в себя:

- образовательное учреждение;
- жилые дома, в которых проживает большая часть детей (учеников)данного образовательного учреждения;
- автомобильные дороги и тротуары;

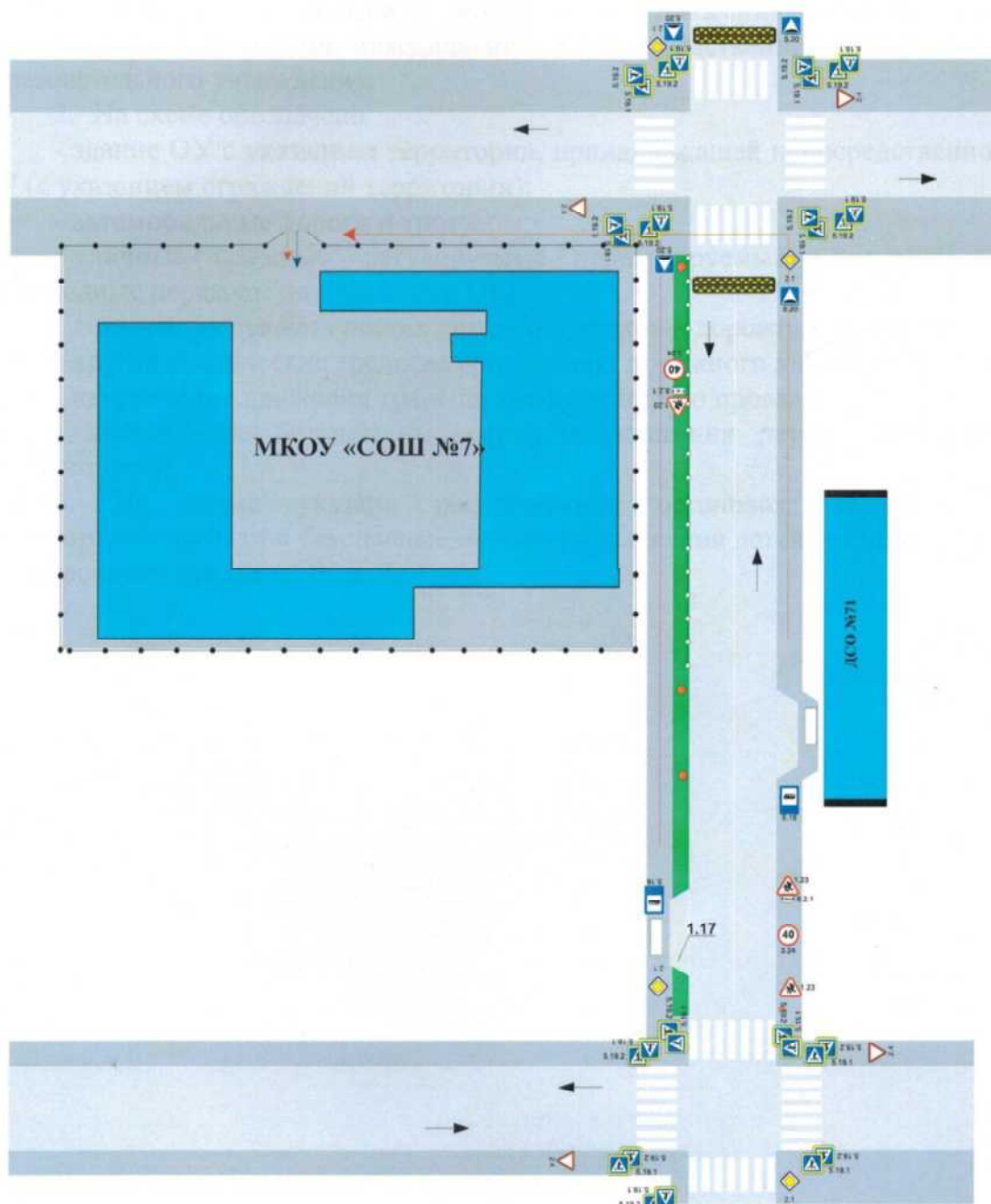
3. На схеме обозначено:








- расположение жилых домов, зданий и сооружений;
- сеть автомобильных дорог;
- пути движения транспортных средств;
- пути движения детей (учеников) в/из образовательного учреждения;
- опасные участки (места несанкционированных переходов на подходах к образовательному учреждению, места концентрации ДТП с участием детей-пешеходов);
- уличные (наземные – регулируемые / нерегулируемые) пешеходные переходы;
- названия улиц и нумерация домов.

Схема необходима для общего представления о районе расположения ОУ. Для изучения безопасности движения детей на схеме обозначены наиболее частые пути движения учеников от дома (от отдаленных остановок маршрутных транспортных средств) к ОУ и обратно.

При исследовании маршрутов движения детей необходимо уделить особое внимание опасным зонам, где часто дети (ученики, обучающиеся) пересекают проезжую часть не по пешеходному переходу.

Схема организации дорожного движения в непосредственной близости от образовательного учреждения с размещением соответствующих технических средств, маршруты движения детей и расположение парковочных мест



-  - пешеходное ограждение
-  - ограждение образовательного учреждения и стоянки транспортных средств
-  - искусственная неровность
-  - искусственное освещение
-  - направление движения транспортного потока
-  - направление движения детей от остановок маршрутных транспортных средств
-  - направление движения детей от остановок частных транспортных средств

(допускается схему дополнять фотоматериалами)

## **Рекомендации к составлению схемы организации дорожного движения в непосредственной близости от образовательного учреждения**

1. Схема организации дорожного движения ограничена автомобильными дорогами, находящимися в непосредственной близости от образовательного учреждения;

2. На схеме обозначено:

- здание ОУ с указанием территории, принадлежащей непосредственно ОУ (с указанием ограждений территории);

- автомобильные дороги и тротуары;

- уличные (наземные – регулируемые / нерегулируемые) и внеуличные пешеходные переходы на подходах к ОУ;

- дислокация существующих дорожных знаков и дорожной разметки;

- другие технические средства организации дорожного движения;

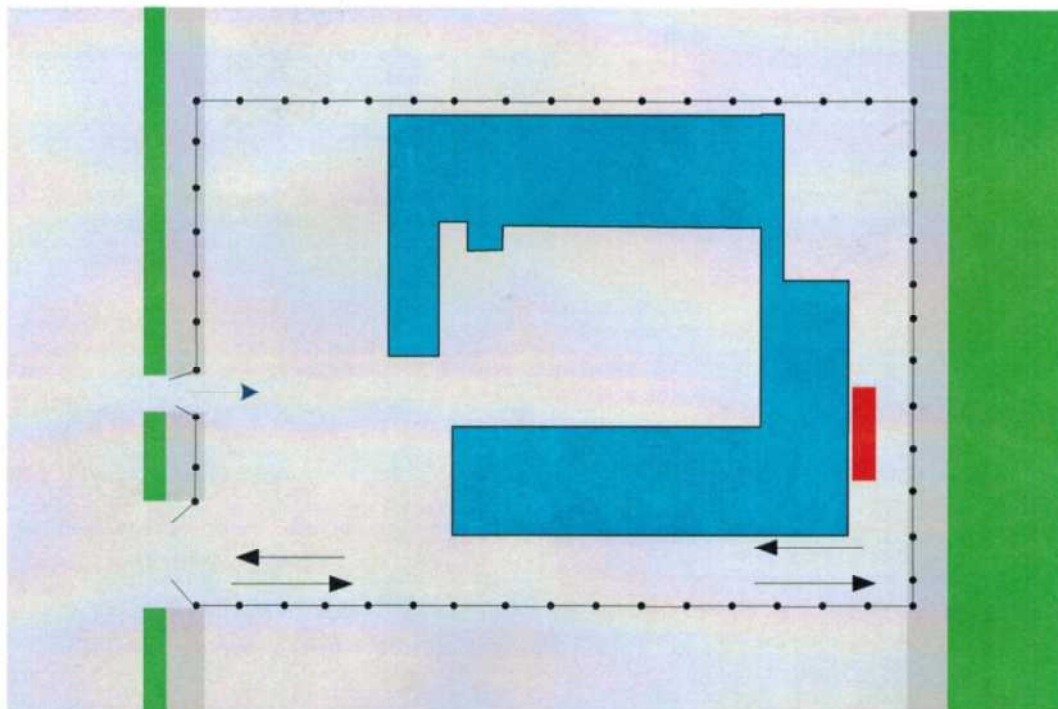
- направление движения транспортных средств по проезжей части;





- направление безопасного маршрута движения детей (учеников, обучающихся);

3. На схеме указано расположение остановок маршрутных транспортных средств и безопасные маршруты движения детей (учеников) от остановочного пункта к ОУ и обратно;



**Пути движения транспортных средств к местам разгрузки/погрузки и рекомендуемые пути передвижения детей по территории образовательного учреждения**



-  - въезд/выезд грузовых транспортных средств
-  - движение грузовых транспортных средств по территории образовательного учреждения
-  - движение детей и подростков на территории образовательного учреждения
-  - место разгрузки/погрузки

## **Сведения об организациях, осуществляющих перевозку детей специальным транспортным средством (автобусом)**

Рекомендуемый список контактов организаций, осуществляющих перевозку детей специальным транспортным средством (автобусом).

(При перевозке детей специальным транспортным средством (автобусом) сторонней организацией заполняется карточка. Заполненная карточка хранится в разделе «Приложение»)

**Информационная карточка  
перевозок детей специальным транспортным средством**

**Общие сведения**

Марка \_\_\_\_\_  
Модель \_\_\_\_\_  
Государственный регистрационный знак \_\_\_\_\_  
Год выпуска \_\_\_\_\_ Количество мест в автобусе \_\_\_\_\_  
Соответствие конструкции требованиям, предъявляемым к школьным автобусам \_\_\_\_\_  
\_\_\_\_\_

**1. Сведения о владельце**

Владелец \_\_\_\_\_  
(наименование организации)  
Юридический адрес владельца \_\_\_\_\_  
Фактический адрес владельца \_\_\_\_\_  
Телефон ответственного лица \_\_\_\_\_

**2. Сведения о водителе автобуса**

Фамилия, имя, отчество \_\_\_\_\_  
Принят на работу \_\_\_\_\_  
Стаж вождения категории D \_\_\_\_\_

**3. Организационно-техническое обеспечение**

Лицо, ответственное, за обеспечение безопасности дорожного движения:  
\_\_\_\_\_ назначено \_\_\_\_\_,  
прошло аттестацию \_\_\_\_\_.

Дата последнего технического осмотра \_\_\_\_\_

Директор образовательного учреждения  
(заведующий ОУ)

\_\_\_\_\_ (подпись)

\_\_\_\_\_ (Ф.И.О.)

Руководитель организации,  
осуществляющей перевозку детей  
специальным транспортом  
(автобусом)

\_\_\_\_\_ (подпись)

\_\_\_\_\_ (Ф.И.О.)

## Приложение

### План-схема пути движения транспортных средств и детей (учеников) при проведении дорожных ремонтно-строительных работ

